

**ЗАВОДСЬКА МІСЬКА  
ТЕРИТОРІАЛЬНА  
ГРОМАДА**  
Полтавська область  
Україна, 2024

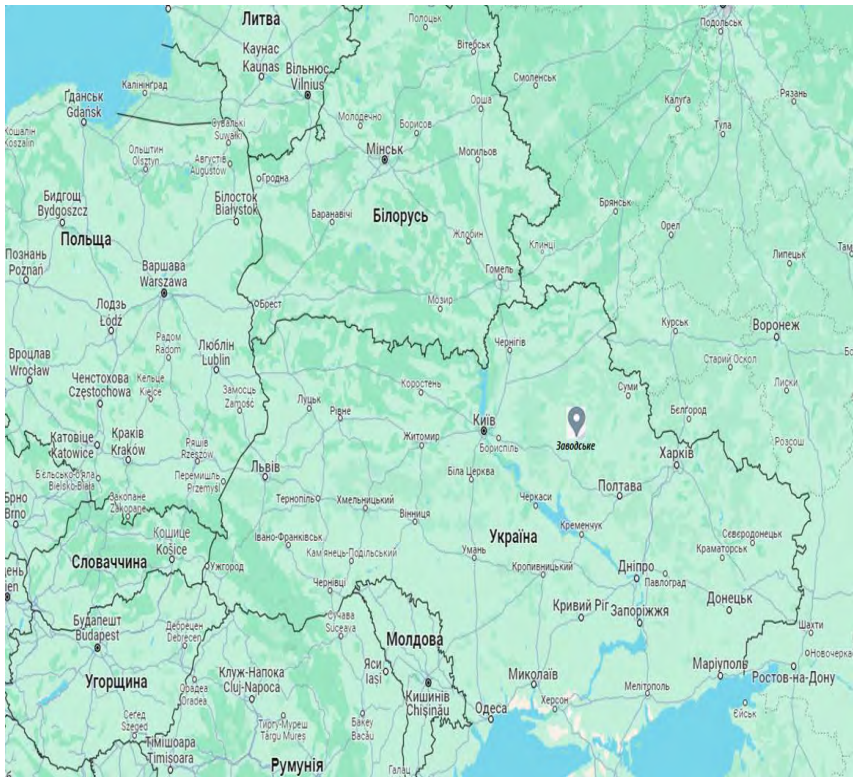
**ІНВЕСТИЦІЙНИЙ ПАСПОРТ**



## **ЗМІСТ**

<b>Загальна інформація</b> . . . . .	3
<b>Фактори інвестиційної привабливості</b> . 5	
• Інвестиційні об'єкти . . . . .	7
• Природні ресурси . . . . .	16
• Геолокація . . . . .	19
• Інфраструктура для бізнесу . . . . .	21
• Культурна спадщина. . . . .	26
• Людський капітал та соціальна інфраструктура . . . . .	29
• Локальний бізнес. . . . .	33
• Інструменти сприяння бізнесу . . . .	37
• Стратегічні документи. . . . .	40
• Імідж громади. . . . .	42
<b>Контакти</b> . . . . .	46

## ЗАГАЛЬНА ІНФОРМАЦІЯ



11,127

Чисельність населення,  
тис. осіб



193,83

Площа громади,  
кв. км



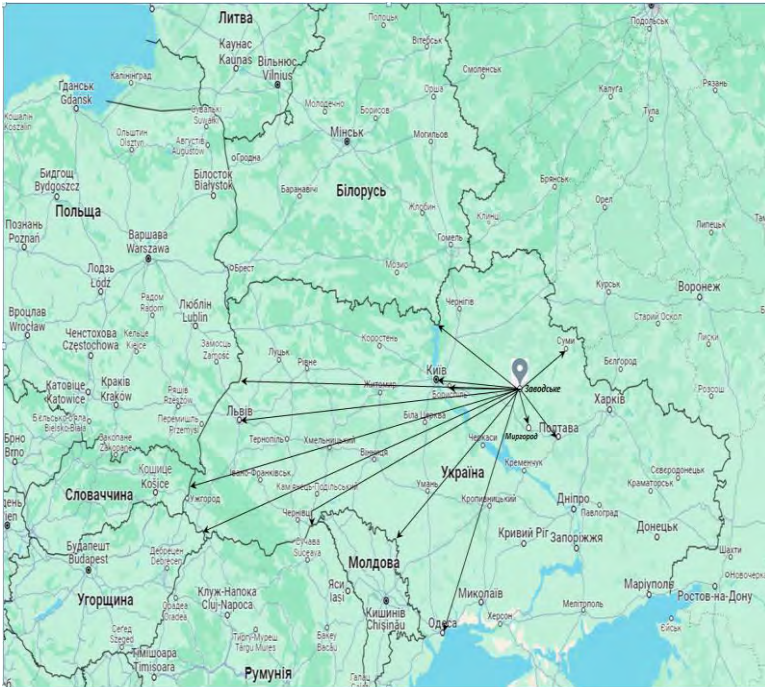
11

Кількість  
населених пунктів



Адміністративний центр  
ЗАВОДСЬКЕ

# ЗАГАЛЬНА ІНФОРМАЦІЯ



## Відстані від Заводського

Миргород	68 км
Суми	146 км
Полтава	173 км
Бориспіль	189 км
Київ	226 км
Одеса	701 км
Львів	766 км
Польща	734 км
Словаччина	984 км
Угорщина	1033 км
Румунія	803 км
Молдова	472 км
Білорусь	371 км

# ФАКТОРИ ІНВЕСТИЦІЙНОЇ ПРИВАБЛИВОСТІ

Це об'єкти, ресурси та програми нашої громади, які можуть стимулювати діючий бізнес розширюватись, а інвесторів – створювати нові бізнеси.

Саме сукупність факторів створює сприятливі умови для внутрішніх та зовнішніх інвесторів.

Далі – каталог факторів інвестиційної привабливості нашої громади.

ЗАВОДСЬКА МІСЬКА ТЕРИТОРІАЛЬНА ГРОМАДА  
Полтавська область, Україна, 2024



# ФАКТОРИ ІНВЕСТИЦІЙНОЇ ПРИВАБЛИВОСТІ



ІНВЕСТИЦІЙНІ  
ОБ'ЄКТИ



ПРИРОДНІ  
РЕСУРСИ



ГЕОЛОКАЦІЯ



ІНФРАСТРУКТУРА  
ДЛЯ БІЗНЕСУ



КУЛЬТУРНА  
СПАДЩИНА



ЛЮДСЬКИЙ  
КАПІТАЛ ТА  
СОЦІАЛЬНА  
ІНФРАСТРУКТУРА



ЛОКАЛЬНИЙ  
БІЗНЕС



ІНСТРУМЕНТИ  
СПРИЯННЯ  
БІЗНЕСУ



СТРАТЕГІЧНІ  
ДОКУМЕНТИ



ІМІДЖ  
ГРОМАДИ

1



# ІНВЕСТИЦІЙНІ ОБ'ЄКТИ



# ІНВЕСТИЦІЙНІ ОБ'ЄКТИ

1

- На території Заводської територіальної громади (с.Вишневе).
- Власність: комунальна.
- 129,1 га, землі промисловості.
- Кад. № 5322610600:00:002:0001.
- Через ділянку проходить ЛЕП - 6 кВ.
- Магістральний газопровід високого тиску.
- 0,76 км до дороги Т1705 Гадяч – Лохвиця.
- Підїзна дорога – з твердим покриттям.
- Відстань до житлової забудови – 0,210 км.
- Оренда.

## Земельна ділянка



## Земельна ділянка

- На території Заводської територіальної громади (с. Вишневе).
- Власність: комунальна.
- 115,66 га, землі промисловості.
- Кад. № 5322610600:00:001:0001.
- За 50 м ЛЕП – 6 кВт.
- Магістральний газопровід високого тиску
- 0,25 км до дороги Т 1705 Гадяч – Лохвиця.
- Підїзна дорога – з твердим покриттям.
- Відстань до житлової забудови – 0,210 км.
- Оренда.





# ІНВЕСТИЦІЙНІ ОБ'ЄКТИ

1

- Земельна ділянка, 49,2546 га.
- На території Заводської територіальної громади (с.Вишневе). Власність: комунальна.
- Землі промисловості.
- Під'їзна дорога – без твердого покриття. За 680 м ЛЕП – 6 кВт.
- Магістральний газопровід високого тиску
- 1,01 км до дороги Т 1705 Гадяч-Лохвиця.
- Відстань до житлової забудови – 0,930 км
- Оренда.

## Земельна ділянка



## Земельна ділянка

- Земельна ділянка, 15,76 га.
- м. Заводське, вул. Степова.
- Власність: комунальна.
- Землі промисловості.
- Під'їзна дорога – з твердим покриттям.
- За 680 м ЛЕП – 6 кВт.
- Магістральний газопровід високого тиску.
- Відстань до залізничної колії – 0,091 км.
- Відстань до житлової забудови – 0,706 км
- Оренда.



# ІНВЕСТИЦІЙНІ ОБ'ЄКТИ

ФАКТОРИ ІНВЕСТИЦІЙНОЇ ПРИВАБЛИВОСТІ

- Земельна ділянка, 81,9971 га.
- м. Заводське, вул. Вишнева.
- Власність: комунальна. Землі промисловості.
- Кад. № 5322610600:51:009:0104.
- Під'їзна дорога – з твердим покриттям.
- За 100 м ЛЕП – 6 кВт.
- Магістральний газопровід низького тиску.
- Централізований водогін-0,1 км
- За 0,47 км залізниця Ромни-Ромодан-Бахмач.
- Межує з дорогою О 1712162 Млини-Піски.
- Відстань до житлової забудови – 0,040 км.
- Оренда.

## Земельна ділянка



## Земельна ділянка



- Земельна ділянка, 27,35 га.
- м. Заводське, вул. Вишнева.
- Власність: комунальна. Землі промисловості.
- Кад. № 5322610600:51:009:0217.
- Під'їзна дорога – з твердим покриттям.
- За 100 м ЛЕП – 6 кВт.
- Магістральний газопровід низького тиску.
- Централізований водогін-0,3 км.
- За 0,47 км залізниця Ромни-Ромодан-Бахмач.
- Межує з дорогою О 1712162 Млини-Піски.
- Відстань до житлової забудови – 0,240 км
- Оренда

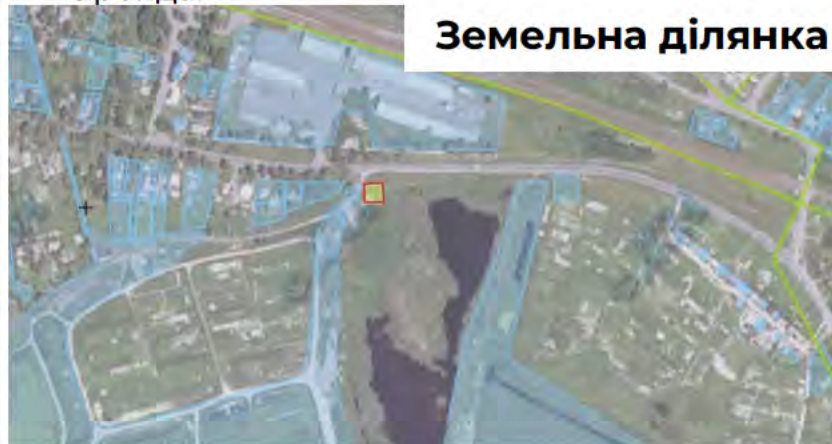


# ІНВЕСТИЦІЙНІ ОБ'ЄКТИ

ФАКТОРИ ІНВЕСТИЦІЙНОЇ ПРИВАБЛИВОСТІ

- Земельна ділянка, 29,77 га.
- м. Заводське, вул. Вишнева. Власність: комунальна.
- Землі промисловості.
- Під'їзна дорога – з твердим покриттям.
- Поряд ЛЕП – 6 кВт.
- За 600 м магістральний газопровід низького тиску.
- Централізований водогін-0,3 км.
- Відстань до залізничної колії – 0,9 км.
- Межує з дорогою О 1712162 Млини-Піски.
- Відстань до житлової забудови – 0,180 км.
- Оренда.

## Земельна ділянка



## Земельна ділянка

- Земельна ділянка, 0,4 га. Власність: комунальна.
- м. Заводське, вул. Київська.
- Землі громадської забудови.
- Кад. № 5322610600:51:009:0217.
- Під'їзна дорога – з твердим покриттям.
- Поряд ЛЕП – 6 кВт., за 60 м газова мережа середнього тиску.
- Централізований водогін-0,03 км.
- За 0,15 км залізнична колія.
- Відстань до житлової забудови – 0,045 км.
- Оренда.



# ІНВЕСТИЦІЙНІ ОБ'ЄКТИ

ФАКТОРИ ІНВЕСТИЦІЙНОЇ ПРИВАБЛИВОСТІ

- Нежитлова будівля с. Піски, вул.Центральна, 2.
- Власність: комунальна. Загальна площа 228,5 м<sup>2</sup>.
- Кад. № 5322684901:01:002:0500.
- Під'їзна дорога – з твердим покриттям.
- Межує з дорогою О 1712162 Млини-Піски.
- Електромережа підключена.
- Газопровід низького тиску за 60 м.
- Поруч автобусна зупинка.
- Відстань до центру села – 1 000 м.
- Оренда.



## Вільні приміщення

- Нежитлова будівля.
- с. Піски, вул. Дружби, 32а.
- Власність: комунальна
- Загальна площа 429,3 м<sup>2</sup>
- Кад. № 5322684901:01:002:0484.
- Електромережа та газопровід низького тиску за 5 м.
- Під'їзна дорога – з твердим покриттям.
- Відстань до центру села – 600 м.
- Продаж, оренда.



# ІНВЕСТИЦІЙНІ ОБ'ЄКТИ

- Виробничий будинок с. Піски, вул. Дружби, 23а.
- Власність: комунальна
- Загальна площа 117,2 м<sup>2</sup>
- Під'їзна дорога – ґрунтова, до дороги з твердим покриттям 250 м.
- Електромережа та газопровід низького тиску за 20 м.
- Відстань до центру села – 600 м.
- Продаж, оренда.



## Вільні приміщення



- Нежитлова будівля. Загальна площа 960,3 м<sup>2</sup>.
- с. Бодаква, вул. Шевченка Тараса, 55а.
- Власність: комунальна
- Під'їзна дорога – з твердим покриттям.
- Електромережа, водомережа підведена, газопровід низького тиску за 100 м.
- Відстань до центру села – 100 м.
- Продаж, оренда.




# ІНВЕСТИЦІЙНІ ОБ'ЄКТИ

ФАКТОРИ ІНВЕСТИЦІЙНОЇ ПРИВАБЛИВОСТІ

- Нежитлова будівля с. Нижня Будаківка, вул. Шкільна.
- Власність: комунальна
- Загальна площа 210,0 м<sup>2</sup>
- Під'їзна дорога – з твердим покриттям.
- Межує з дорогою С 171221 Піски-Н.Будаківка-Панченки
- Водомережа підведена.
- Електромережа та газопровід низького тиску за 30 м.
- Відстань до центру села – 700 м.
- Продаж, оренда



## Вільні приміщення




- Нежитлові приміщення.
- м. Заводське, вул. Шкільна, 13а та 13в.
- Власність: комунальна. Загальна площа 947,3 м<sup>2</sup>.
- Під'їзна дорога – з твердим покриттям.
- Водовідведення та водомережа підведена.
- Електромережа та газопровід низького тиску за 30 м.
- Центр міста.
- Продаж, оренда.



# ІНВЕСТИЦІЙНІ ОБ'ЄКТИ

ФАКТОРИ ІНВЕСТИЦІЙНОЇ ПРИВАБЛИВОСТІ

- Нежитлова будівля м. Заводське, вул. Садова, 26.
- Власність: комунальна
- Загальна площа 650,7 м<sup>2</sup>
- Під'їзна дорога – з твердим покриттям.
- Електромережа підключена.
- Водовідведення та водомережа підведена.
- Газопровід низького тиску за 20 м.



## Вільне приміщення



- Відстань до центру міста 960 м.
- Залізнична станція «Сула» на відстані 1 100 м.
- Продаж, оренда.

2



## ПРИРОДНІ РЕСУРСИ





# ПРИРОДНІ РЕСУРСИ

## Екологічний стан території

- Заводську громаду оточують хвойні та листяні ліси.
- Сприятлива екологічна ситуація.
- Фізико-географічні процеси мало поширені.
- Клімат помірно континентальний, м'який, з теплим тривалим літом та помірною зимою.

## Лісостепова зона

- Рельєф рівнинний.
- Ліси та лісовкриті площі - 1 126,3391 га.
- Сільськогосподарські землі - 14 726,1916 га.
- Водні ресурси (457,9164 га) - водосховище (75,0 га), озера, річки Сула, Артополот, Бодаква.



## ПРИРОДНІ РЕСУРСИ

На території громади є гідрологічний заказник місцевого значення «Артополот» 507,4 га та ландшафтний заказник загальнодержавного значення «Христанівський» 819,6 га (на нашій території).

Водоносний горизонт бучакських відкладень є одним із перспективних джерел централізованого водопостачання.

Ґрунти - в основному чорноземи середньо та малогумусовані, лучно-чорноземні ґрунти, які при необхідних агрономічних заходах дають великі врожаї.

Наявні поклади вуглеводнів, торфу, будівельних пісків та глини.

3



## ГЕОЛОКАЦІЯ



# ГЕОЛОКАЦІЯ

## Полтавський регіон



- Громада розташована у північній частині лівобережжя України.
- На відстані 5 км від громади проходить регіональний автошлях Кролевець — Конотоп — Ромни — Пирятин.
- Наявність залізниці Кременчук – Бахмач Південної залізниці, у м. Заводське залізнична станція «Сула» крім функції пасажиро-перевезень, має у своєму розпорядженні навантажувально-розвантажувальну дільницю.

4



# ІНФРАСТРУКТУРА ДЛЯ БІЗНЕСУ



# ІНФРАСТРУКТУРА ДЛЯ БІЗНЕСУ

- На території громади наявні 5 будівель де можна орендувати офіс.
- Загальна площа офісних приміщень – близько 600 кв.м
- Середня ціна оренди – 100 грн за кв.м.



## Приміщення для офісу



## Складські приміщення

- У громаді наявні 2 приміщення приватної власності, де можна орендувати площі.
- Загальна площа складів – 1 700 кв.м., для оренди доступні площі від 700 до 1000 кв.м. Одне з приміщень має рампу.
- Середня ціна оренди – 70 грн за кв.м.



# ІНФРАСТРУКТУРА ДЛЯ БІЗНЕСУ

4

- Наявність транспортного сполучення – автодорога Лохвиця — Гадяч — Охтирка.
- Відстань до автодороги Київ – Суми – 7 км.
- Наявна розгалужена мережа внутрішніх доріг, що забезпечують доступ до усіх населених пунктів.
- Автомобільні дороги з твердим покриттям – 34,2 км.
- У громаді наявні 2 АЗС.
- Можливість приєднання до електромереж ПС 110/6 кВ.
- Якісна питна вода, технічна вода. 44% населення – централізоване водопостачання та водовідведення, а 56,0 % використовує ґрунтові води через шахтні колодязі та неглибокі свердловини.
- На території громади наявні поля фільтрації, продуктивністю – 400 м<sup>3</sup>/добу.





# ІНФРАСТРУКТУРА ДЛЯ БІЗНЕСУ

Діють поштові відділення:



Meest<sup>®</sup>

Наявне покриття найбільших операторів мобільного зв'язку.  
Доступ до мережі Інтернет.



Банківська установа



Банківські автомати



PrivatBank



Банківський термінал







# ІНФРАСТРУКТУРА ДЛЯ БІЗНЕСУ

## Коворкінг

- м. Заводське створено Коворкінг-центр на базі Публічної бібліотеки Заводської міської ради, площею 25 кв.м.
- Кількість доступних робочих місць – 25.
- Можливість проводити навчання, зустрічі, семінари, тренінги - до 30 осіб.
- В коворкінгу мікро підприємці можуть орендувати робоче місце.
- А також в м. Заводське можливо орендувати приміщення для Коворкінг-засідань на базі Міського Будинку культури № 1 Заводської міської ради, площею 50 кв.м. та 133,2 кв.м.
- Кількість доступних робочих місць – 36 та 21.
- Можливість проводити навчання, зустрічі, семінари, тренінги - до 60 осіб.



5



# КУЛЬТУРНА СПАДЩИНА




5

# КУЛЬТУРНА СПАДЩИНА

- На території громади знаходяться скіфські кургани, могильник черняхівської доби, 4 земські школи, збудовані в **стилі українського модерну** за проектом Опанаса Сластіона, внесені до Державного реєстру нерухомих пам'яток України, як об'єкти культурної спадщини місцевого значення.
- У одній із земських шкіл у с. Бодаква створений музей народознавства. Етнографічний куточок був у складі загальної експозиції краєзнавчих матеріалів з історії села.





с. Піски



м. Заводське (масив Брисі)



с. Бодаква



с. Пісочки




# КУЛЬТУРНА СПАДЩИНА

- Церква в ім'я Святого Архистратига Господнього Михаїла, вірогідно споруджена у XVIII ст.
- Дерев'яну розібрану на колоди перевезли до с. Нижня Бодаківка з с. Петрівка – Роменська.
- Реставрували у 1995 р. Була відновлена дзвіниця та купол, встановлений дзвін. В цей час церква була переосвячена у Свято-Миколаївську.

5



**Залишки садиби Галаганів та  
парку, віковий дуб**



**Свято – Миколаївська церква**

- Г.П. Галаган – громадський діяч, українофіл, меценат, великий поміщик на Полтавщині і Чернігівщині.
- У с. Піски Галаган мав величезний двоповерховий маєток з білої цегли, виготовленої на власному заводі, поряд була кругла клумба і невеличка капличка. Але найбільшою окрасою маєтку була дубова алея, на якій попарно росло 100 дубів.
- У 1895 році за сприянням Григорія Павловича у селі Піски відкрито залізничну станцію Лохвиця.

6



# ЛЮДСЬКИЙ КАПІТАЛ ТА СОЦІАЛЬНА ІНФРАСТРУКТУРА



### Працевдатне населення

Лохвицькою районною філією Полтавського обласного центру зайнятості постійно проводяться:

- Семінари, робочі зустрічі з роботодавцями задля максимального використання людського потенціалу в громаді.
- Надаються ваучери для підтримання конкурентоспроможності деяких категорій громадян шляхом перепідготовки, спеціалізації, підвищення кваліфікації за професіями та спеціальностями для пріоритетних видів економічної діяльності.
- Здійснення заходів сприяння зайнятості внутрішньо переміщених осіб.

## ЛЮДСЬКИЙ КАПІТАЛ ТА СОЦІАЛЬНА ІНФРАСТРУКТУРА


- В громаді проживає 11,127 тис. мешканців, 61% є працевдатними
- Створення нових робочих місць потребують жінки та молодь

### Притік ВПО

- За час війни до громади перемістилось більше 1500 осіб із південних та східних областей



# ЛЮДСЬКИЙ КАПІТАЛ ТА СОЦІАЛЬНА ІНФРАСТРУКТУРА



- Відокремлений структурний підрозділ Лохвицький механіко-технологічний фаховий коледж Полтавського державного аграрного університету (ВСП «ЛМТФК ПДАУ») надає освітні послуги за такими спеціальностями: експлуатація та ремонт обладнання харчових виробництв; зберігання і переробка зерна; бродильне виробництво і виноробство; виробництво хліба, кондитерських, макаронних виробів і харчоконцентратів.



- Сумський державний університет (дистанційної форми навчання) на базі ВСП «ЛМТФК ПДАУ» у м. Заводське надає освітні послуги за такими спеціальностями: галузеве машинобудування; менеджмент; економіка; право; комп'ютерні технології.

- Випускники шкіл для майбутньої професії обирають переважно юриспруденцію, педагогіку, економіку, природничі спеціальності та медицину.





# ЛЮДСЬКИЙ КАПІТАЛ ТА СОЦІАЛЬНА ІНФРАСТРУКТУРА

## Спорт

Розвитку фізичної культури та спорту в громаді сприяють:

- **п'ять** стадіонів.
- **сім** спортивних залів.
- **чотири** спортивних майданчики з тренажерним обладнанням.
- **чотири** футбольних поля для гри в міні-футбол,
- штучний майданчик для гри в баскетбол та хокей.
- **три** сучасні мультифункціональні спортивні майданчики та спортивний комплекс.



## Охорона здоров'я

Систему охорони здоров'я в громаді забезпечує:

- КНП «ЦПМСД» ЗАВОДСЬКОЇ МІСЬКОЇ РАДИ.
- 4 амбулаторії ЗПСМ та 3 ФАПи.
- кількість лікарів та обслуговуючого персоналу - 46.
- функціонує 25 ліжок денного стаціонару.
- наявний рентген-кабінет.





7



# ЛОКАЛЬНИЙ БІЗНЕС





# ЛОКАЛЬНИЙ БІЗНЕС





**Найбільшими роботодавцями на території громади:**

ТОВ «РАЙЗ-СХІД»,  ПрАТ «СКЛОПРИЛАД»,

ТзОВ «Європа транс агро» входить в групу компаній  UkrLandFarming

ТОВ «Елеватор-Агро» входить в групу компаній  UkrLandFarming

 ТОВ «ТАЛАНЛЕГПРОМ»

ТОВ «Лохвицький комбікормовий завод»  Щедра нива

**Найбільші платники податків у громаді:**

- ТОВ АФ «ЧБГ»
- ТОВ «Елеватор Агро»
- ТВД «Червонозаводський хлібозавод»
- ТОВ «Європа Транс Агро»
- Приватне підприємство «Павіс»
- ТОВ «ТАЛАНЛЕГПРОМ»



## Галузева структура

Промисловість – 8,4 %

Сільська галузь – 13,6 %

Малий та середній бізнес

(торгівля - 48% та послуги -30 %)





# ЛОКАЛЬНИЙ БІЗНЕС

## Вирощування та переробка с/г продукції СФГ "ЛУЧ"

- Вирощує різноманітні с/г культури
- Використовує сучасні методи та технології щодо обробки землі
- Займається переробкою та реалізацією власної продукції



ФАКТОРИ ІНВЕСТИЦІЙНОЇ ПРИВАБЛИВОСТІ

7



## Виробництво корпусних меблів ТМ ATISS пропонує:

- Широкий вибір меблів.
- Безкоштовні консультації
- Пропонують повний каталог меблів
- Доступні ціни

# ЛОКАЛЬНИЙ БІЗНЕС



## Сільськогосподарське виробництво

- Завдяки родючим ґрунтам громада має значний природно-ресурсний потенціал для ведення продуктивного сільськогосподарського виробництва. На території більше 14 тис. га посівних площ.
- У громаді працює понад 20 сільськогосподарських підприємств, господарств зорієнтованих на вирощування зернових і технічних культур, насіння олійних культур.

8



# ІНСТРУМЕНТИ СПРИЯННЯ БІЗНЕСУ



# ІНСТРУМЕНТИ СПРИЯННЯ БІЗНЕСУ

**Гнучка система ставок орендної плати для підприємств малого та середнього бізнесу, які розвиваються, до 3 %.**



## Розділ ІНВЕСТИЦІЇ

- На сайті громади створено розділ "Підприємцю"  
<http://zv.gov.ua/content/pidpryemtsyu.html>
- Постійно публікується інформація щодо актуальних грантових програм для бізнесу
- Інформаційний пункт підприємця постійно оновлюється



# ІНСТРУМЕНТИ СПРИЯННЯ БІЗНЕСУ



- Громада готова до співпраці з суб'єктами бізнесу на взаємовигідних партнерських засадах.
- Наявність земельних ділянок.
- Сприятливі умови для інноваційних проєктів.
- Забезпечення інвестиційного супроводу у формуванні пакету документів та надання консультацій.
- Політика місцевої влади зосереджена на підтримці розвитку промисловості, малого та середнього бізнесу.

9



## СТРАТЕГІЧНІ ДОКУМЕНТИ





## СТРАТЕГІЧНІ ДОКУМЕНТИ

- Стратегія розвитку Заводської міської територіальної громади на 2023-2027 роки  
<https://zv.gov.ua/content/strategichnyy-rozvytok.html>
- План реалізації Стратегії розвитку громади на 2023-2027 роки затверджено рішенням Заводської міської ради від 05.10.2023 р. №5.
- Програма розвитку малого та середнього підприємництва Заводської міської територіальної громади на 2024 - 2026 роки.
- Програма «Розвиток земельних відносин» на 2024 рік. від 10.11.2023 р. № 8.
- Програма «Правопорядок та безпека в громаді» на 2024 рік затверджена рішенням Заводської міської ради від 10.11.2023 р. № 10.



10



## ІМІДЖ ГРОМАДИ



# ІМІДЖ ГРОМАДИ

Громада має успішний досвід залучення грантів від міжнародних організацій, а саме:

10

**giz** Deutsche Gesellschaft für internationale Zusammenarbeit (GIZ) GmbH



**ЗМІЯШЧЯ**



**Solidarity Fund PL in Ukraine**



**Місто партнер – Гміна Кшешов  
(Республіка Польща)**





# ІМІДЖ ГРОМАДИ

## Створені громадські організації

ГО «Коло єдності»



МГО «СПОРТ»



ГО «СТРАЖ»



МГО  
«ПРАВОПОРЯДОК»



**Шановні пані та панове!**

**Вітаю вас від імені Заводської громади!**

Наше місто, зберігаючи історичну спадщину, прагне бути інноваційним та новаторським.

Заводська громада - простір сприяння розвитку і зростання. Вигідне географічне і логістичне розташування, якісні ґрунти, вільні приміщення, сучасний ЦНАП, талановиті і працьовиті люди.

Ми відкриті для представників бізнесу, інвесторів та партнерів з усіх куточків світу.

З нами варто мати справу, якщо ви маєте вигідні пропозиції, хочете мати надійних партнерів, прагнете до успіху і готові працювати чесно та прозоро!

Переконалий, що саме в Заводській громаді Ви станете своїми і Вам вдасться реалізувати свої амбітні плани! **Щиро запрошую до співпраці!**

*Заводський міський голова  
Віталій СИДОРЕНКО*



ЗАВОДСЬКА МІСЬКА

ТЕРИТОРІАЛЬНА ГРОМАДА  
Полтавська область, Україна

## КОНТАКТИ



+38 05356 35684, +38 05356 35692



office@zv.gov.ua



zv.gov.ua



www.facebook.com/zv.gov.ua



37240,  
Полтавська область,  
Миргородський район,  
м. Заводське, вул. Полтавська, 4/16.

